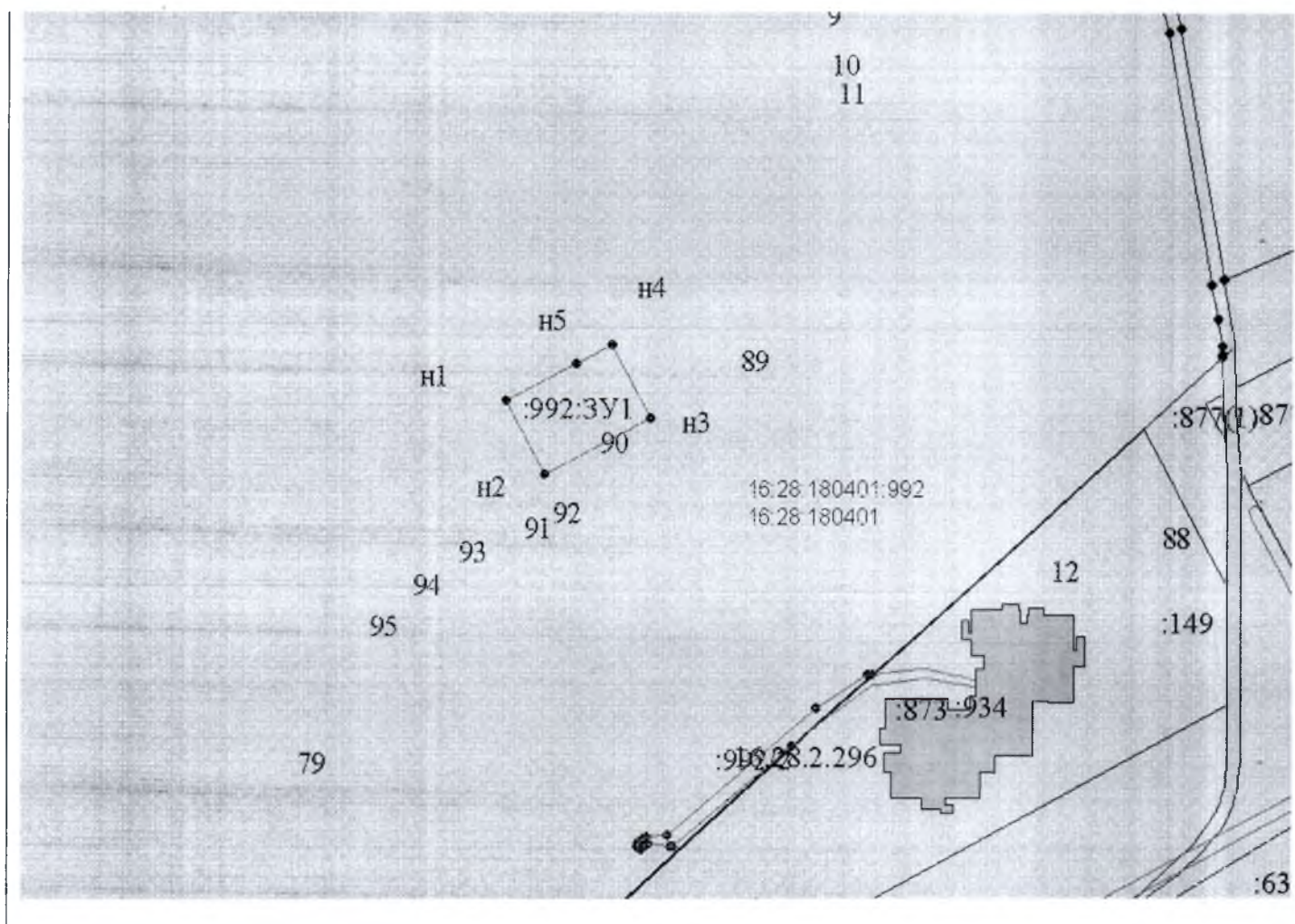






**СХЕМА
РАСПОЛОЖЕНИЯ ЗЕМЕЛЬНОГО УЧАСТКА НА КАДАСТРОВЫМ ПЛАНЕ ТЕРРИТОРИИ**

Кадастровый или условный номер земельного участка		
Площадь земельного участка	900 кв.м.	
Обозначение характерных точек границ	Координаты МСК-16	
	X	Y
н1	470980.44	2365887.65
н2	470958.37	2365899.39
н3	470975.28	2365931.17
н4	470997.35	2365919.43
н5	470991.60	2365908.61
н1	470980.44	2365887.65



Масштаб 1:2000

Условные обозначения

	обозначение существующей части границы, имеющиеся в ГКН сведения о которой достаточны для определения ее местоположения
	обозначение вновь образованной части границы, сведения о которой достаточны для определения ее местоположения
 79	обозначение характерной точки границы, сведения о которой достаточны для определения ее местоположения
 н1	обозначение характерной новой точки вновь образованной части границы, сведения о которой достаточны для определения ее местоположения
:992	кадастровый номер исходного, измененного или уточняемого земельного участка
:992:3У1	обозначение образуемого путем раздела или выдела земельного участка
16:28:180401	обозначение кадастрового квартала